




LEGENDA ČAR:

katastr a koleje :

-  hranice katastrálního území
 hranice pozemků Českých Drah
 hranice pozemků Správy Železnic

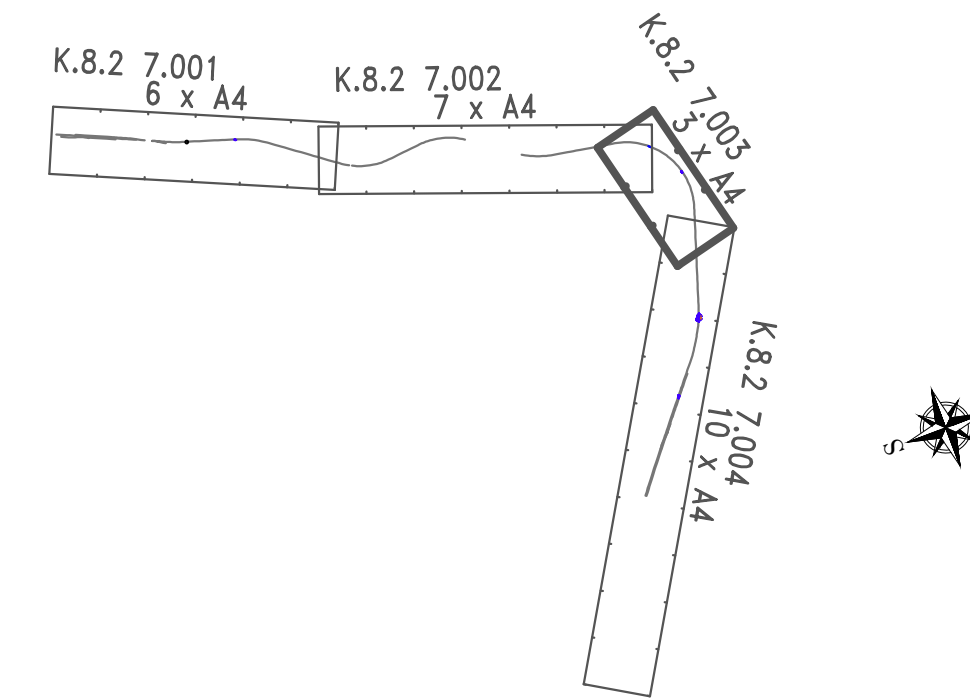
LEGENDA BAREV:

barvy čar:

- katastrální mapa
 zaměření stávajícího stavu
 zaměření stávajících sítí

typy použitých čar:

- | | | | | | |
|-------|-------|-------|-------|-------|-----------------------|
| ---- | ← | ← | ← | ← | vodovod pitná voda |
| ---- | ← | ← | ← | ← | vodovod užitková voda |
| ---- | ← | ← | ← | ← | vodovod obecné |
| ---- | ← | ← | ← | ← | kanalizace dešťová |
| ---- | ← | ← | ← | ← | kanalizace splašková |
| ---- | ← | ← | ← | ← | kanalizace stoka |
| ---- | | | | | plynovod NTL |
| ---- | | | | | plynovod STL |
| ---- | | | | | plynovod VTL |
| ---- | | | | | ropovod |
| | | | | | Mikrovlnné (MW) spoje |
| ----- | ← | ← | ← | ← | nadzemní vedení NN |
| ----- | ← | ← | ← | ← | nadzemní vedení VN |
| ----- | ← | ← | ← | ← | nadzemní vedení VVN |
| ----- | ← | ← | ← | ← | podzemní vedení NN |
| ----- | ← | ← | ← | ← | podzemní vedení VN |
| ----- | ← | ← | ← | ← | podzemní vedení VVN |
| ----- | ~~~~~ | ~~~~~ | ~~~~~ | ~~~~~ | sdělovací vedení |
| ----- | Z | Z | Z | Z | zabezpečovací vedení |



Jiná ověření:		Paré:	
Orientační schéma:		Razítko oprávněné osoby:	
Podpis:		Datum:	
Revize:	Datum:	Popis:	Kontroloval:
000	29.11.2024	Čistopis	Ing. Emil Špaček
Stavebník/Investor:	Správa železnic, státní organizace		
Adresa:	Dlážděná 1003/7, 110 00 Praha 1		
Zástupce investora:	Stavební správa východ		
Adresa:	Nerudova 773/1, 779 00 Olomouc		
Zhotovitel díla:	SAGASTA s.r.o.		
Adresa:	Novodvorská 1010/14, 142 00, Praha 4 - Lhotka		
Kontakt:	T: +420 261 344 100 E: info@sagasta.cz		
Zhotovitel části/objektu:	SAGASTA s.r.o.		
Adresa:	Novodvorská 1010/14, 142 00, Praha 4 - Lhotka		
Kontakt:	T: +420 261 344 100 E: info@sagasta.cz		
Hlavní projektant (HIP):	Ing. Emil Špaček	Specialista:	
Název stavby/akce:	Prostá elektrizace vč. ETCS trati Rudoltice v Čechách - Lanškroun	Označení investora:	S 632300190
		Zakázka:	124 007
Název části:	Doprovodná dokumentace - Příloha K	Označení části:	K.8.2
Název objektu/dílčí části:		Označení objektu/komplexu:	
Název přílohy:	Výkresová část dle P2.5	Číslo přílohy (typ/pořadí):	7 003
Název dílčí části přílohy:	Inženýrské síťe km 1,900 - 1,200		
Odpovědný projektant:	Zpracovatel přílohy: Ing. Ondřej Zítko	Stupeň dokumentace:	ZP
Kraj:	Katastrální území:	Měřítka: 1 : 1000 Formáty: 5 x A4	Smluvní datum zpracování:
Pardubický	viz textová část	TUDU: 192102 1921B1	29.11.2024
SAGASTA Stupeň dokumentace: Číslo: Objekt: Podjekt: Příloha: Revize:			
[5][6][2][3][0][0][1][9][0]-[2][P][X][x]-[x][8][2][X][x]-[x][X][X][X][X][X][X][X]-[X][X]-[2]-[0][0][3]-[0][0][0]			
DOKUMENTACE LZE UŽÍVAT POUZE VE SMYSLU PŘÍSLUŠNÉ SMLOUVY O DÍLO VÝKRES, ČI JEHO ČÁST, MŮŽE BÝT KOPIROVÁN NEBO JINYM ZPŮSOBEM ROZŠIROVÁN POUZE PO PŘEDCHOZÍM SOUHLASU SAGASTA, S.R.O.			